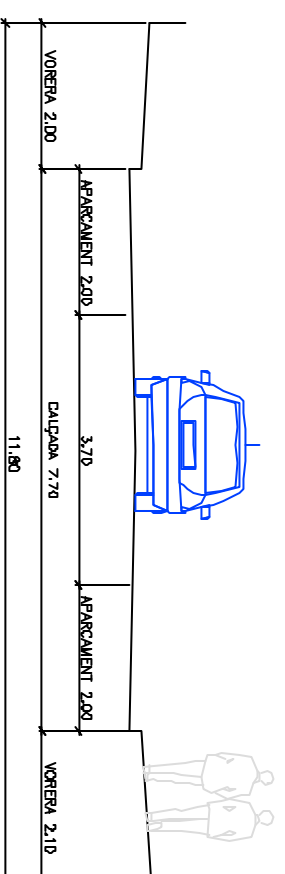
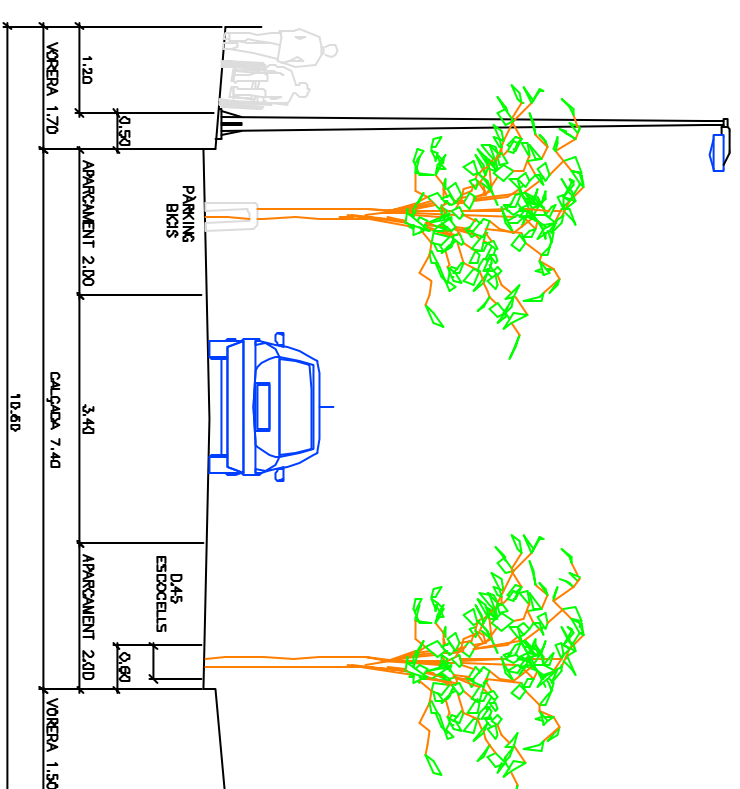


Títol

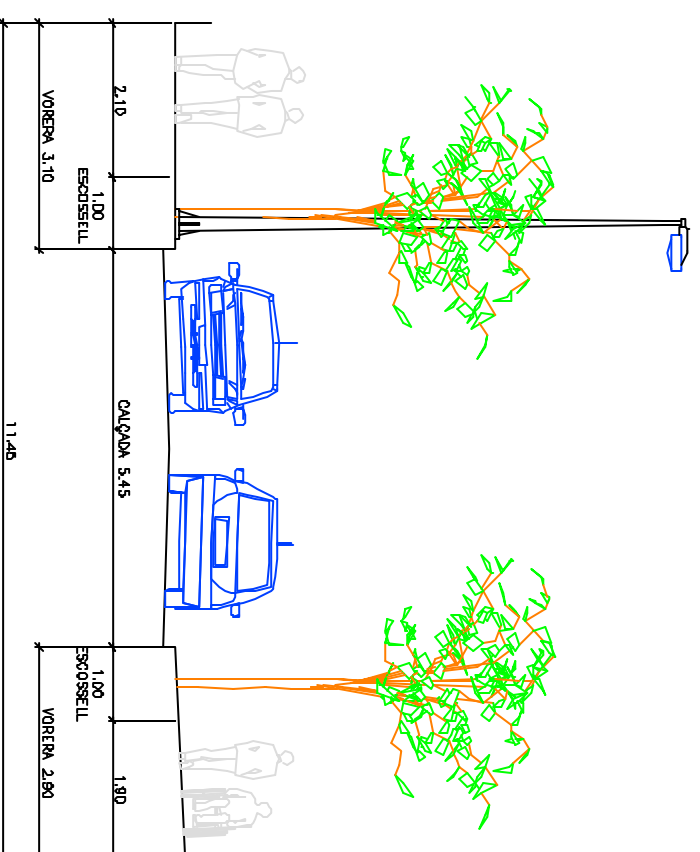
**PLA DE MILLORA DE L'ACCESSIBILITAT
A MALGRAT DE MAR**



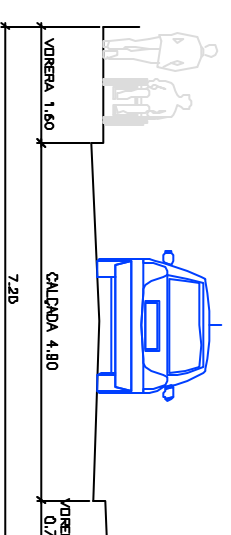
SECCIÓ 20: C/ GERMANES TORRELL



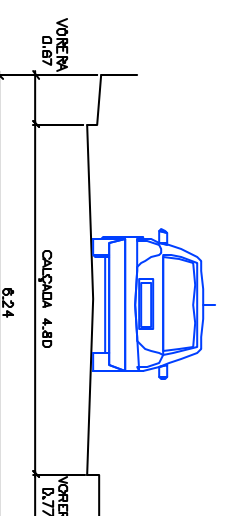
SECCIÓ 21: C/ ESCOLES (ENTRE C/ RAMON TURRÓ I C/ ST. ESTEVE)



SECCIÓ 22: C/ RAMON TURRÓ (ENTRE C/ MOSSÈN CINTO VERDAGUER I C/ ESCOLES)



SECCIÓ 23: C/ RAMON TURRÓ (PL. CATALUNYA)



SECCIÓ 24: C/ RAMON TURRÓ (ENTRE PL. CATALUNYA I C/ MALLORCA)

Exp.

Municipi

MALGRAT DE MAR

Comarca **MARESME**

Títol del plànol

SECCIONS DE CARRERS

Escola	Núm. plànol
A3: 1/100	21.4

Realitzat



Col.laborador
E. Rovira-Beleta, arquitecte Data MAIG 2.005