



ISACC
TorDelta

Presentació de les conclusions del projecte: Implicant a la Societat en l'adaptació al Canvi Climàtic al Delta de la Tordera

Annelies Broekman
Centre d'Estudis Avançats de Blanes,
19 de juny 2018

Un projecte de:




Amb el suport de:



20
AÑOS



EL PROJECTE ISACC TORDELTA VA TREBALLAR PER MILLORAR LA GOVERNANÇA PER L'ADAPTACIÓ AL CANVI CLIMÀTIC AL DELTA DE LA TORDERA DONANT SUPORT A LA CREACIÓ DE LA TAULA DEL DELTA I DE LA BAIXA TORDERA



OBJECTIU DEL PROJECTE



© 2017 Twitter Sobre nosotros Centro de Ayuda
Condiciones Política de privacidad Cookies
Información sobre anuncios

**L'OBJECTIU DE LA TAULA ÉS LA
RECUPERACIÓ DELS EQUILIBRIS
SOCIALS I ECOLÒGICS DEL DELTA
DE LA TORDERA I REDUIR LA SEVA
VULNERABILITAT AL CANVI
CLIMÀTIC MITJANÇANT UNA
PLANIFICACIÓ INTEGRAL I
ESTRATÈGICA DESENVOLUPADA
DE MANERA TRANSPARENT I
PARTICIPADA.**



OBJECTIU DE LA TAULA

- **Acrònim:** ISACC TorDelta
- **Coordinació:** CREAM
- **Durada:** 9 mesos (de l'1 octubre 2017 – 1 juny 2017)
- **Finançament:** Fundación Biodiversidad del Ministeri per a la Transició Ecològica
- **Recursos:** Dedicació 1 persona i despeses de funcionament
- **Objectiu:** **Millorar la governança per l'adaptació al canvi climàtic al Delta de la Tordera.**



Vostè és aquí



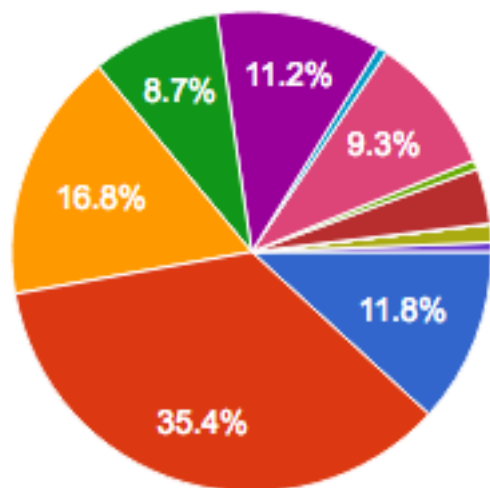
OCTUBRE 2017 – DESEMBRE 2018	GENER 2018 – FEBRER 2018	MARÇ 2018 – MAIG 2018	JUNY 2018
Diagnosi del context social, econòmic i ambiental	Seminaris interactius	Tallers	Acte Final
Recopilació informació: <ul style="list-style-type: none">- Entrevistes de grup- Arxiu referències	Informació científica: <ul style="list-style-type: none">- Litoral- Aigua- Biodiversitat	Taller 1: creació visió conjunta	Presentació recomenacions als responsables de polítiques
Disseminació: <ul style="list-style-type: none">- Blog- Material divulgatiu del projecte	Debat diagnòsi	Taller 2: interrelació reptes i solucions	Creació full de ruta per la planificació integrada del delta de la tordera
Constitució taula de treball			

CALENDARI DEL PROJECTE



PRIMER PAS, CONÈIXER-NOS! LES ENTREVISTES DE GRUP

- **5 entrevistes de grup** al que van participar 80 persones de diferents sectors
- **3 sessions oberts** al públic general



● Interès personal/ sense càrreg

● Administració Pública

● Món científic

● Agricultura

● Turisme

● Indústria i serveis (transport, aigua,...)

● Associacions mediambientals i socials

● Educació

● Consultoria privada

● Mitjans de comunicació

● Partits polítics

● Altres

● Indústria i serveis (transport, aigua, gas, electricitat)

● Associacions medioambientals

**DIAGNOSI DEL CONTEXT SOCIAL, ECONÒMIC I
AMBIENTAL**



SEGON PAS: OBTENIR MÉS INFORMACIÓ! EL CICLE DE SEMINARIS

- **3 sessions, 3 eixos temàtics:**
Gestió Integrada de Zones Costaneres, Biodiversitat i Aigua.
- Van compartir el seu coneixement persones del **mon científic, administracions públiques i experts.**
- Van participar una mitjana de **34 persones per sessió.**



Totes les sessions van tenir lloc al Arxiu
Municipal de Malgrat de Mar



TERCER PAS: CONCRETAR I RESUMIR! EL CICLE DE TALLERS

Objectius:

- ✓ Generar una **visió de futur** de quin delta volem.
- ✓ Definir els **objectius estratègics**.
- ✓ Valorar el paper de cadascú i les aportacions que pot fer per tal de **col·laborar** cap als objectius identificats.
- ✓ Formular unes **recomanacions** dirigides a les administracions competents.





RESULTATS DEL CICLE DE TALLERS

Els tallers es van organitzar a Tordera i Blanes i van assistir uns 30 persones a cada sessió.

Seguidament presentem els objectius estratègics de la Taula del Delta i de la Baixa Tordera i les recomanacions produïdes.



RESULTATS: ELS OBJECTIUS ESTRATÈGICS I RECOMENACIONS

1. Recuperar la qualitat i quantitat de l'aigua a la conca de la Tordera.



1.1 Garantir la implantació d'un regim de cabals de manteniment.

1.2 Revertir la sobre-explotació de l'aqüífer .

1.3 Protegir i recuperar les zones humides.

1.4 Garantir una gestió integrada dels aqüífers i de les aigües superficials.

1.5 Revertir comportaments fraudulents amb els usos de l'aigua.



RESULTATS: ELS OBJECTIUS ESTRATÈGICS I RECOMENACIONS

2. Recuperar la dinàmica geomorfològica del riu, les planes al·luvials i dels sistemes costaners.



2.1 Generar un compromís estable i clar sobre les actuacions de morfo-regeneració de les platges i la punta del Delta .

2.2 Millorar la coordinació entre les administracions implicades en la gestió del litoral.

1940



2016



RESULTATS: ELS OBJECTIUS ESTRATÈGICS I RECOMENACIONS

3. Garantir la protecció de la biodiversitat



3.1 Millorar el control de l'aplicació de la normativa existent.

3.2 Millorar la gestió dels Espais Protegits, en especial la XN2000.



RESULTATS: ELS OBJECTIUS ESTRATÈGICS I RECOMENACIONS

4. Promoure models d'exploració del territori que siguin compatibles amb la preservació de l'espai natural que conforma el Delta.



4.1 Ordenar i gestionar els usos del territori integrant a la planificació de l'ús dels espais amb els límits i condicionants necessaris per tal de **no comprometre la funcionalitat dels sistemes naturals**, tot i garantint la pervivència de la socioeconomia local.

4.2 Tenir en compte els impactes de les infraestructures generals (dessaladora, abocadors, etc) a les poblacions locals i contemplar una correcta compensació.




RESULTATS: ELS OBJECTIUS ESTRATÈGICS I RECOMENACIONS

5. Incloure el canvi climàtic a la planificació de les actuacions al territori.



5.1 Generar processos de **planificació estratègica** per l'adaptació i la mitigació del canvi climàtic en totes les àrees d'actuació.



RESULTATS: ELS OBJECTIUS ESTRATÈGICS I RECOMENACIONS

6. Disminució del risc de desastres naturals



6.1 Reduir la **vulnerabilitat de la població** del Delta front los fenòmens climàtics extrems.

6.2 Desenvolupar i aplicar metodologies per una millor **gestió dels riscos globals** (climàtics, socials i econòmics) a curt, mig i llarg termini.



RESULTATS: ELS OBJECTIUS ESTRATÈGICS I RECOMENACIONS

7. Posar en valor la pagesia i el paper de l'agricultura al Delta.



7.1 Fomentar la creació d'un **Espai Agrari** (Protecció, Regulació, Cooperació)

7.2 Dotar d'un **paper central** al sector per a la vertebració del territori.

7.3 Fomentar **pràctiques** de producció més sostenibles i **respectuoses** amb l'entorn.

7.4 Consolidar el **mercat local** de producció i consum dels productes agraris del Delta.



RESULTATS: ELS OBJECTIUS ESTRATÈGICS I RECOMENACIONS

8. Eix transversal estratègic: educació i divulgació a la ciutadania sobre els problemes del Delta.



Si es vol induir una transformació en com s'està vivint i produint al territori deltaic, és fonamental invertir en cultura i coneixement de l'entorn per tal que la societat sigui motor del canvi.

9. Eix transversal estratègic: garantir una millor governança, que permeti la participació de tothom, establint criteris i objectius compartits.



Es remarca la importància que s'impliquin totes les administracions i els sectors econòmics implicats, especialment els més vinculats a l'espai deltaic.



ALTRES RESULTATS INDUITS PEL PROJECTE:



L'INFORME CIENTÍFIC



CREAicta



Universitat de Girona



Agència Catalana
de l'Aigua



CONSTITUCIÓ DE LA TAULA DEL DELTA I DE LA BAIXA TORDERA



ISACC
TorDelta

COMUNICACIÓ I INTERACCIÓ SOBRE LA DIAGNOSI: EL BLOG DEL PROJECTE



A la pàgina de blog, haurà entrades sobre els elements més destacats que van sortir de les trobades de participació, per tal que es **puguin comentar i aportar noves informacions encara després del fi del projecte.**

ADREÇA: isacc.creaf.cat

COMUNICACIÓ I INTERACCIÓ SOBRE LA DIAGNOSI : EL BLOG DEL PROJECTE

Podeu comentar els elements de la diagnosi per tal de integrar visions que no s'hagin recollit.

1. Recuperar la qualitat i quantitat de l'aigua a la conca de la Tordera.

Posted on **18th junio 2018** por **annelies**

1.3 Protegir i recuperar les zones humides

La problemàtica de les **zones humides** es relaciona amb el fet que no totes es podrien classificar oficialment com a masses d'aigua, ni és fàcil aplicar indicadors i criteris adequats. En específic per la Tordera, hi ha 7 que s'han pogut identificar com a masses d'aigua, uns quants estanys i la desembocadura. El seu estat ecològic es mediocre, deficient o dolent, i cap en bon estat.

Referència

[Taula](#) | [Deja un comentario](#)

Editar

Es important en tot moment referenciar les idees, per tal d'incrementar la solidesa de les nostres argumentacions i construir l'arxiu de la Taula.

ADREÇA: isacc.creaf.cat

FULL DE RUTA PER LA CONSOLIDACIÓ DELS OBJECTIUS DE LA TAULA



- Transmetre al **Comitè d'Òrgans Competents** la noció que es va crear la taula i les recomanacions. El dia 29 de juny es farà el primer pas amb una reunió a Barcelona amb diferents departaments de la Generalitat.
- Aprovació al Ple de l'Ajuntament de **Blanes!**
- **Consolidar** les maneres de funcionar de la taula.
- Analitzar a fons les **eines a disposició** i les oportunitats que ofereix la planificació vigent, identificant polítiques contraposades i aprofitant processos sinèrgics.
- Elaborar la metodologia per el **co-disseny de mesures concretes** i engegar un nou procés 2018-2019 per realitzar-ho.

PERQUE NOSALTRES?

Hi ha molts plans i programes que tenen objectius semblants als que vam definir aquí, tenim molta legislació i marcs polítics que indiquen la necessitat de millorar la governança ... però es tracta de paper mullat si no hi ha totes les peces necessàries per a la seva implementació.

VOSALTRES SOU AQUESTA PEÇA

Les recomanacions produïdes pel projecte serveixen per indicar quin delta volem i emplaçar les administracions a utilitzar les eines jurídiques, econòmiques i tècniques a les seves mans per assolir una gestió del territori harmonitzat i sostenible.

Què és la governança, doncs?

Crear un espai de governança vol dir construir un lloc on poden confluïr moltes necessitats de millorar la comunicació i coordinació entre administracions públiques, i entre els diferents òrgans de govern i els actors locals per resoldre un problema col·lectiu.



QUI SOM? EL MAPA D'ACTORS



- Vam començar amb uns centenar de contactes a tenir avui **247 contactes a la nostra base de dades.**
- Des del començament fins avui es van afegir sobretot persones de **les administracions, de les associacions i del sector turístic.**
- Alguns actors, com la pagesia va expressar interès però que les **sessions eren incompatibles** amb les seves activitats.
- El sector **indústria i serveis** no va participar de forma satisfactòria.

La Taula és un espai obert i hi poden participar totes les persones interessades... Seguim invitant! Es pot utilitzar el **formulari** al blog!



L'espai no es un òrgan
representatiu i no es vota.
És deliberatiu i es parla!

Què és la governança, doncs?

passar d'anar a una reunió per veure
com ens repartim el pastís ...



... a reunir-nos per escriure la recepta i cuinar el pastís!





ISACC TorDelta

Un projecte de:



Amb el suport de:



20
AÑOS

